

УТВЕРЖДАЮ
Руководитель Управления Росреестра
по Удмуртской Республике


Ф.А. Зворыгина

« 26 » июня 2024 г.

УТВЕРЖДАЮ
Председатель Правительства
Удмуртской Республики


Я.В. Семенов

« 26 » июня 2024 г.

**Дорожная карта Удмуртской Республики по реализации мероприятий проекта
«Наполнение Единого государственного реестра недвижимости необходимыми сведениями» на 2024-2026 годы**

№ п/п	Наименование мероприятия	Ожидаемый результат, целевой показатель при наличии	Срок достижения	Ответственный исполнитель/соисполнитель
Организационные и контрольные мероприятия по реализации проекта «Наполнение ЕГРН необходимыми сведениями» (далее – Проект)				
1.	Подготовка и утверждение Председателем Правительства Удмуртской Республики дорожной карты по реализации мероприятий по наполнению ЕГРН необходимыми сведениями на период 2024 - 2026 годов на территории Удмуртской Республики с учетом обязательного включения направлений, предусмотренных Проектом, с указанием значений целевых показателей и сроков достижения	Дорожная карта по наполнению ЕГРН необходимыми сведениями утверждена Председателем Правительства Удмуртской Республики	До 01.07.2024	Управление Росреестра по Удмуртской Республике, органы государственной власти Удмуртской Республики

№ п/п	Наименование мероприятия	Ожидаемый результат, целевой показатель при наличии	Срок достижения	Ответственный исполнитель/соисполнитель
2.	Информирование полномочного представителя Президента Российской Федерации в Приволжском федеральном округе, главного федерального инспектора по Удмуртской Республике о реализации Проекта	Информация о реализации Проекта направлена в адрес полномочного представителей Президента Российской Федерации в Приволжском федеральном округе	Ежеквартально, до 10-го числа месяца, следующего за отчетным периодом	Управление Росреестра по Удмуртской Республике
		Информация о реализации Проекта направлена главному федеральному инспектору по Удмуртской Республике	Раз в полгода (до 10 июля и 10 января)	Управление Росреестра по Удмуртской Республике
3.	Подготовка отчетов по реализации направлений Проекта по подпроектам в порядке, установленном руководителями подпроектов	Отчеты по реализации подпроектов направлены в Росреестр	В сроки, установленные руководителями подпроектов	Управление Росреестра по Удмуртской Республике, органы государственной власти Удмуртской Республики
Подпроект 1. Геодезическое и картографическое обеспечение				
<i>Руководитель подпроекта в Удмуртской Республике – Шишов П.И.</i>				
1.1. Геодезическое обеспечение				
4.	Организация работы по подготовке и внесению в ЕГРН охранных зон пунктов ГГС, ГНС и ГГрС в соответствии с приказом Росреестра	Осуществляется подготовка и внесение в ЕГРН охранных зон геодезических пунктов <u>Целевой показатель:</u> доля пунктов ГГС, ГНС, ГГрС, в отношении которых установлены охранные зоны, – 100%	На постоянной основе	Управление Росреестра по Удмуртской Республике, Филиал ППК «Роскадастр» по Удмуртской Республике
5.	Организация информирования должностными лицами Управления Росреестра по Удмуртской Республике, осуществляющими федеральный государственный земельный контроль (надзор) и федеральный государственный контроль (надзор) в области геодезии и картографии, ППК «Роскадастр» о выявленных признаках уничтожения (повреждения) пунктов ГГС	Получение информации об уничтожении (повреждении) пунктов ГГС, планирование работ по обследованию пунктов ГГС	На постоянной основе	Управление Росреестра по Удмуртской Республике

№ п/п	Наименование мероприятия	Ожидаемый результат, целевой показатель при наличии	Срок достижения	Ответственный исполнитель/соисполнитель
1.2. Картографическое обеспечение				
6.	<p>Проработка вопроса финансирования и выполнения работ по подготовке ортофотопланов соответствующих масштабов в соответствии с подпунктом «б» пункта 2 перечня поручений Президента Российской Федерации от 11.08.2022 № Пр-1424:</p> <ul style="list-style-type: none"> – планирование картографических работ на территории Удмуртской Республики; – информирование Росреестра о планируемых картографических работах (с указанием населенных пунктов, границ территории таких работ, сроков проведения работ и видов ожидаемых результатов) на регулярной основе; – выполнение картографических работ с учетом требований к исходным картографическим материалам (в том числе параметрам и характеристикам цифровых ортофотопланов, цифровых топографических карт и планов, требованиям к технологии их создания), используемым для создания и обновления сведений ЕЭКО; – контроль помещения картографических материалов в федеральный или региональный фонды пространственных данных с передачей метаданных для размещения на Федеральном портале пространственных данных (в случае помещения в региональный фонд) для создания (обновления) ЕЭКО 	Картографический материал за счет средств регионального бюджета подготовлен	На постоянной основе, до наполнения ЕЭКО	Минимущество Удмуртии, Управление Росреестра по Удмуртской Республике

№ п/п	Наименование мероприятия	Ожидаемый результат, целевой показатель при наличии	Срок достижения	Ответственный исполнитель/соисполнитель
Подпроект 2. Внесение в ЕГРН сведений об административных границах, границах территориальных зон и иные мероприятия по наполнению реестра сведениями о границах				
<i>Руководители подпроекта в Удмуртской Республике – Звoryгина Ф.А., Виноградова И.А.</i>				
2.1. Внесение в ЕГРН сведений об административных границах и границах территориальных зон				
7.	Согласование корректировки планов-графиков по описанию местоположения границ муниципальных образований, населенных пунктов и территориальных зон в рамках исполнения перечня поручений Президента РФ от 11.08.2022 № Пр-1424	Актуализация плановых показателей проведения работ по описанию местоположения границ муниципальных образований, населенных пунктов и территориальных зон	По мере необходимости	Управление Росреестра по Удмуртской Республике, Минстрой УР
8.	Мониторинг внесения сведений в ЕГРН о местоположении границ административно-территориальных образований и границ территориальных зон, в том числе в рамках исполнения перечня поручений Президента Российской Федерации от 11.08.2022 № Пр-1424	Отчет о внесении в ЕГРН сведений в отношении административно-территориальных образований и границ территориальных зон. <u>Целевые показатели внесения в ЕГРН на 2024 год:</u> границ муниципальных образований – 100%; границ населенных пунктов – 64,9%; границ территориальных зон – 48,3%. <u>Целевые показатели внесения в ЕГРН на 2025 год:</u> границ муниципальных образований – 100%; границ населенных пунктов – 94,0%; границ территориальных зон – 90,8%. <u>Целевые показатели внесения в ЕГРН на 2026 год:</u> границ муниципальных образований – 100%; границ населенных пунктов – 100%; границ территориальных зон – 100%.	Ежемесячно	Управление Росреестра по Удмуртской Республике, Филиал ППК «Роскадастр» по Удмуртской Республике

№ п/п	Наименование мероприятия	Ожидаемый результат, целевой показатель при наличии	Срок достижения	Ответственный исполнитель/соисполнитель
2.2. Внесение в ЕГРН сведений о границах иных объектов реестра границ и иных сведений				
9.	<p>Подготовка (корректировка) совместно с органом государственной власти Удмуртской Республики планов-графиков внесения в ЕГРН в 2024 – 2026 годах сведений:</p> <p>а) об объектах культурного наследия регионального и местного значения;</p> <p>б) о границах территорий объектов культурного наследия регионального и местного значения;</p> <p>в) о границах особо охраняемых природных территорий регионального и местного значения;</p> <p>г) о границах зон затопления и подтопления на территории Удмуртской Республики.</p>	Сформированы планы-графики	Декабрь 2024 г., далее – ежегодно	Управление Росреестра по Удмуртской Республике, АОКН УР, Минприроды УР
10.	<p>Мониторинг внесения в ЕГРН сведений:</p> <p>а) об объектах культурного наследия регионального и местного значения;</p> <p>б) о границах территорий объектов культурного наследия регионального и местного значения;</p> <p>в) о границах особо охраняемых природных территорий регионального и местного значения;</p> <p>г) о границах зон затопления и подтопления на территории Удмуртской Республики.</p>	<p>Отчеты о внесении в ЕГРН сведений в отношении объектов культурного наследия, территорий объектов культурного наследия регионального и местного значения, особо охраняемых природных территорий регионального и местного значения, границ зон затопления и подтопления.</p> <p><u>Целевые показатели внесения в ЕГРН на 2024 год:</u></p> <p>объектов культурного наследия регионального и местного значения – 100%;</p> <p>границ территорий объектов культурного наследия регионального и местного значения – 100%;</p> <p>границ особо охраняемых природных</p>	Ежемесячно	Управление Росреестра по Удмуртской Республике, Филиал ППК «Роскадастр» по Удмуртской Республике

№ п/п	Наименование мероприятия	Ожидаемый результат, целевой показатель при наличии	Срок достижения	Ответственный исполнитель/соисполнитель
		<p>территорий регионального и местного значения – 100%;</p> <p>границ зон затопления и подтопления на территории региона – 57,6%.</p> <p><u>Целевые показатели внесения в ЕГРН на 2025 год:</u></p> <p>объектов культурного наследия регионального и местного значения – 100%;</p> <p>границ территорий объектов культурного наследия регионального и местного значения – 100%;</p> <p>границ особо охраняемых природных территорий регионального и местного значения – 100%;</p> <p>границ зон затопления и подтопления на территории региона – 69,7%.</p> <p><u>Целевые показатели внесения в ЕГРН на 2026 год:</u></p> <p>объектов культурного наследия регионального и местного значения – 100%;</p> <p>границ территорий объектов культурного наследия регионального и местного значения – 100%;</p> <p>границ особо охраняемых природных территорий регионального и местного значения – 100%;</p> <p>границ зон затопления и подтопления на территории региона – 100%.</p>		

№ п/п	Наименование мероприятия	Ожидаемый результат, целевой показатель при наличии	Срок достижения	Ответственный исполнитель/соисполнитель
2.3. Верификация сведений объектов реестра границ ЕГРН				
11.	Исполнение плана-графика верификации объектов реестра границ ЕГРН в части устранения пересечения границ лесничеств, населенных пунктов, территориальных зон и земельных участков в 2024 году	Планы-графики исполнены	01.01.2025	Филиал ППК «Роскадастр» по Удмуртской Республике, Управление Росреестра по Удмуртской Республике
12.	Реализация Рекомендаций по устранению пересечений границ лесничеств, населенных пунктов, территориальных зон и земельных участков относительно друг друга (письма Росреестра от 29.01.2024 № 18-0622-ТГ/24, от 30.01.2024 № 18-0682-ТГ/24, от 02.04.2024 № 18-2918-ТГ/24 и др.)	По всем лесничествам, населенным пунктам, территориальным зонам и земельным участкам проведены работы по пространственному анализу местоположения границ указанных объектов и проведены необходимые мероприятия	На постоянной основе	Филиал ППК «Роскадастр» по Удмуртской Республике, Управление Росреестра по Удмуртской Республике, Минстрой УР
13.	Мониторинг верификации объектов реестра границ ЕГРН в части устранения пересечения границ лесничеств, населенных пунктов, территориальных зон и земельных участков	Отчет об устранении пересечений границ в ЕГРН	Ежемесячно	Филиал ППК «Роскадастр» по Удмуртской Республике, Управление Росреестра по Удмуртской Республике
Подпроект 3. Выполнение комплексных кадастровых работ				
<i>Руководитель подпроекта в Удмуртской Республике – Боталова А.А.</i>				
14.	Направление информации о финансировании (софинансировании) ККР в целях исполнения пп. «б» п. 2 перечня поручений Президента Российской Федерации от 11.08.2022 № Пр-1424 на очередной финансовый год и плановый период	Информация направлена в центральный аппарат Росреестра	До 15 декабря предшествующего финансовому году	Минимущество Удмуртии, Управление Росреестра по Удмуртской Республике
15.	Подготовка предложений по выбору кадастровых кварталов для проведения ККР и представление информации в органы государственной власти Удмуртской Республики	Перечень кадастровых кварталов подготовлен и предоставлен в органы государственной власти Удмуртской Республики	До 1 февраля года, предшествующего году проведения ККР	Минимущество Удмуртии, ОМСУ, Управление Росреестра по Удмуртской Республике

№ п/п	Наименование мероприятия	Ожидаемый результат, целевой показатель при наличии	Срок достижения	Ответственный исполнитель/соисполнитель
16.	Проведение подготовительных мероприятий (верификация, снятие с государственного кадастрового учета), указанных в письме Росреестра от 21.06.2023 № 18-5476-ТГ/23, в отношении объектов недвижимости, расположенных на территории планируемых к выполнению ККР кадастровых кварталов	Подготовительные мероприятия в отношении кадастровых кварталов проведены	До 1 апреля года, предшествующего году проведения ККР	Управление Росреестра по Удмуртской Республике, Минимущество Удмуртии, ОМСУ
17.	Подготовка и направление в центральный аппарат Росреестра заявки Удмуртской Республики на выполнение ККР с участием средств федерального бюджета	Заявки представлены в центральный аппарат Росреестра	До 1 апреля года, предшествующего году предоставления субсидии	Минимущество Удмуртии, Управление Росреестра по Удмуртской Республике
18.	Организация совместно с органами государственной власти Удмуртской Республики конкурсных процедур в целях заключения контрактов на выполнение ККР во исполнение перечня поручений Президента Российской Федерации от 11.08.2022 № Пр-1424	Контракты заключены на всю сумму, предусмотренную на финансирование ККР	До 1 мая года проведения ККР	Минимущество Удмуртии, Управление Росреестра по Удмуртской Республике
19.	Организация совместно с органами государственной власти Удмуртской Республики кассового исполнения и внесения результатов ККР в ЕГРН во исполнение перечня поручений Президента Российской Федерации от 11.08.2022 № Пр-1424	Результаты ККР внесены в ЕГРН	До 1 декабря года проведения ККР	Минимущество Удмуртии, Управление Росреестра по Удмуртской Республике
20.	Мониторинг выполнения ККР во исполнение перечня поручений Президента Российской Федерации от 11.08.2022 № Пр-1424	Отчеты предоставлены	Ежемесячно 10 числа	Управление Росреестра по Удмуртской Республике, Минимущество Удмуртии, ОМСУ
21.	Отчет о выполнении ККР в соответствии со статистической формой № 1-ККР	Отчеты предоставлены	10 июля, 15 января	Управление Росреестра по Удмуртской Республике, Минимущество Удмуртии

№ п/п	Наименование мероприятия	Ожидаемый результат, целевой показатель при наличии	Срок достижения	Ответственный исполнитель/соисполнитель
<i>Мероприятия, реализуемые при осуществлении комплексных кадастровых работ с участием средств федерального бюджета</i>				
22.	Заключение соглашений о предоставлении субсидии из федерального бюджета субъектам Российской Федерации на выполнение ККР	Соглашения подписаны	До 25 декабря года, предшествующего году предоставления субсидии	Росреестр, Минимущество Удмуртии, Управление Росреестра по Удмуртской Республике
23.	Предоставление отчетов органов власти Удмуртской Республики о расходах за 1-4 кв., в целях софинансирования которых предоставлена субсидия	Отчеты предоставлены в ГИИС «Электронный бюджет»	Ежеквартально, до 10 числа каждого квартала года предоставления субсидии	Минимущество Удмуртии, Управление Росреестра по Удмуртской Республике
24.	Мониторинг организации и выполнения ККР в Удмуртской Республике	Постоянный мониторинг осуществляется	Еженедельно	Минимущество Удмуртии, Управление Росреестра по Удмуртской Республике
25.	Заключение соглашений о предоставлении субсидии на проведение ККР между органами власти Удмуртской Республики и органами местного самоуправления	Соглашения заключены	Не позднее 30 дня со дня вступления в силу соглашения о предоставлении субсидии из федерального бюджета	Минимущество Удмуртии, Управление Росреестра по Удмуртской Республике, ОМСУ
26.	Утверждение плана мероприятий («дорожной карты») по выполнению ККР	План мероприятий утвержден	До 2 февраля года предоставления субсидии	Минимущество Удмуртии, Управление Росреестра по Удмуртской Республике

№ п/п	Наименование мероприятия	Ожидаемый результат, целевой показатель при наличии	Срок достижения	Ответственный исполнитель/соисполнитель
27.	Сбор и направление информации об исполнении условий предоставления субсидии из федерального бюджета бюджету Удмуртской Республики в соответствии с пунктом 24 Правил формирования, предоставления и распределения субсидий из федерального бюджета бюджетам субъектов Российской Федерации, утвержденных постановлением Правительства Российской Федерации от 30.09.2014 № 999, а также в соответствии с пунктом 18 Правил предоставления и распределения субсидий из федерального бюджета бюджетам субъектов Российской Федерации в целях софинансирования расходных обязательств субъектов Российской Федерации, возникающих при проведении комплексных кадастровых работ, утвержденных постановлением Правительства Российской Федерации от 01.12.2021 № 2148 «Об утверждении государственной программы Российской Федерации «Национальная система пространственных данных»	Отчетная информация собрана и направлена в центральный аппарат Росреестра	До 22 февраля года предоставления субсидии	Минимущество Удмуртии, Управление Росреестра по Удмуртской Республике
28.	Направление копий распорядительных актов об утверждении плана мероприятий и состава рабочей группы в центральный аппарат Росреестра	Копии распорядительных актов направлены в ЦА Росреестра	До 22 февраля года предоставления субсидии	Минимущество Удмуртии, Управление Росреестра по Удмуртской Республике
29.	Заключение контрактов на выполнение ККР	Контракты заключены	До 3 мая года предоставления субсидии	Минимущество Удмуртии, Управление Росреестра по Удмуртской Республике, ОМСУ

№ п/п	Наименование мероприятия	Ожидаемый результат, целевой показатель при наличии	Срок достижения	Ответственный исполнитель/соисполнитель
30.	Разработка проектов КПТР	Проекты КПТР подготовлены	До 26 июля года предоставления субсидии	Минимущество Удмуртии, Управление Росреестра по Удмуртской Республике, ОМСУ, исполнитель ККР
31.	Согласование местоположения границ земельных участков путем проведения заседаний согласительной комиссии	Проекты КПТР согласованы	До 25 октября года предоставления субсидии	Минимущество Удмуртии, Управление Росреестра по Удмуртской Республике, ОМСУ, исполнитель ККР
32.	Утверждение КПТР, представление КПТР в орган регистрации прав	КПТР утверждены и представлены в Управление Росреестра по Удмуртской Республике для внесения сведений в ЕГРН	До 08 ноября года предоставления субсидии	Минимущество Удмуртии, Управление Росреестра по Удмуртской Республике, ОМСУ
33.	Внесение сведений в ЕГРН и кассовое исполнение контрактов	КПТР рассмотрены, сведения внесены в ЕГРН	До 22 ноября года предоставления субсидии	Управление Росреестра по Удмуртской Республике, Минимущество Удмуртии, ОМСУ
34.	Предоставление отчета о достижении показателя	Отчет о достижении показателя представлен в ГИИС «Электронный бюджет»	До 5 февраля года, следующего за годом предоставления субсидии	Минимущество Удмуртии, Управление Росреестра по Удмуртской Республике

№ п/п	Наименование мероприятия	Ожидаемый результат, целевой показатель при наличии	Срок достижения	Ответственный исполнитель/соисполнитель
<p align="center">Подпроект 4. Исправление реестровых ошибок в сведениях ЕГРН о границах и (или) площадях земельных участков, границах муниципальных образований, населенных пунктов, территориальных зон, лесничеств</p> <p><i>Руководители подпроекта в Удмуртской Республике: Абих В.О., Пермяков М.Н.</i></p>				
35.	Предоставление отчета об исправлении реестровых ошибок по форме ведомственной статистической отчетности 1-РО «Сведения о работе по исправлению реестровых ошибок в сведениях Единого государственного реестра недвижимости»	Отчет сформирован и направлен в Росреестр	10.07.2024 15.01.2025 10.07.2025 15.01.2026 10.07.2026	Управление Росреестра по Удмуртской Республике
36.	Подготовка писем-поручений об определении местоположения границ и площади земельных участков, контуров зданий, сооружений, объектов незавершенного строительства, границ (частей границ) муниципальных образований, населенных пунктов, территориальных зон, лесничеств	В филиал ППК «Роскадастр» по Удмуртской Республике направлены письма-поручения в объеме, установленном Росреестром, в соответствии с планом-графиком, направленным Управлением кадастровых работ и землеустройства Росреестра (далее – план-график) <u>Целевой показатель на 2024 год:</u> 5145 писем-поручений	На постоянной основе	Управление Росреестра по Удмуртской Республике
37.	Принятие решений о необходимости устранения реестровых ошибок или о внесении сведений о местоположении границ и площади	Решения о необходимости устранения реестровой ошибки и (или) о внесении сведений о местоположении границ и площади приняты в объеме, установленном Росреестром, в соответствии с планом-графиком <u>Целевой показатель на 2024 год:</u> 6000 решений	На постоянной основе	Управление Росреестра по Удмуртской Республике

№ п/п	Наименование мероприятия	Ожидаемый результат, целевой показатель при наличии	Срок достижения	Ответственный исполнитель/соисполнитель
38.	Подготовка отчетов об определении координат характерных точек границ и площади земельных участков, контуров зданий, сооружений, объектов незавершенного строительства, границ муниципальных образований, населенных пунктов, территориальных зон, лесничеств	<p>Филиалом ППК «Роскадастр» по Удмуртской Республике подготовлены отчеты в объеме, установленном Росреестром, в соответствии с планом-графиком</p> <p><u>Целевой показатель на 2024 год:</u> 6000 отчетов</p>	На постоянной основе	Филиал ППК «Роскадастр» по Удмуртской Республике
39.	Исправление реестровых ошибок в сведениях ЕГРН или внесение в ЕГРН сведений о местоположении границ и площади	<p>В ЕГРН исправлены реестровые ошибки или внесены сведения о местоположении границ и площади в объеме, установленном Росреестром, в соответствии с планом-графиком</p> <p><u>Целевой показатель на 2024 год:</u> Исправление 6000 реестровых ошибок</p>	На постоянной основе	Управление Росреестра по Удмуртской Республике, Филиал ППК «Роскадастр» по Удмуртской Республике
40.	Организация работы и контроль за сроками исправления реестровых ошибок в Удмуртской Республике, выявляемых в рамках реализации полномочий по государственному кадастровому учету и единой процедуре, при внесении в ЕГРН сведений об административных границах и границах территориальных зон, по результатам анализа обращений заявителей	<p>Реестровые ошибки в границах земельных участков, административных границах и границах территориальных зон исправляются в рамках оказания услуг и осуществления полномочий Росреестра</p>	На постоянной основе	Управление Росреестра по Удмуртской Республике, Филиал ППК «Роскадастр» по Удмуртской Республике

№ п/п	Наименование мероприятия	Ожидаемый результат, целевой показатель при наличии	Срок достижения	Ответственный исполнитель/соисполнитель
<p align="center">Подпроект 5. Внедрение технологии получения измерений при использовании БВС при осуществлении функций Росреестра</p> <p><i>Руководители подпроекта в Удмуртской Республике: Шишов П.И., Пермяков М.Н.</i></p>				
41.	<p>Определение территорий (кадастровых кварталов), на которых планируется применение БВС Управлением Росреестра по Удмуртской Республике и филиалом ППК «Роскадастр» по Удмуртской Республике с целью проведения мероприятий в рамках федерального государственного земельного контроля (надзора) и исправления реестровых ошибок</p>	<p>Перечень объектов с указанием об использовании БВС <u>Целевой показатель:</u> проведение аэрофотосъемки на территории не менее 200 га в месяц на каждое БВС в период благоприятных погодных условий (с апреля по октябрь)</p>	<p>На постоянной основе</p>	<p>Управление Росреестра по Удмуртской Республике, Филиал ППК «Роскадастр» по Удмуртской Республике</p>
42.	<p>Рассмотрение планов проведения аэрофотосъемочных работ на территории Удмуртской Республики в целях исключения дублирования территорий съемки</p>	<p>Синхронизация работы проведена</p>	<p>Ежегодно до 01 апреля</p>	<p>Филиал ППК «Роскадастр» по Удмуртской Республике, Управление Росреестра по Удмуртской Республике</p>
43.	<p>Включение результатов, полученных с помощью БВС, в федеральный фонд пространственных данных, прошедших подтверждение достоверности, в том числе в составе, установленном приказом Росреестра от 25.03.2024 № П/0075/24 «Об установлении перечня пространственных данных и материалов, подлежащих включению в федеральный фонд пространственных данных»</p>	<p>Результаты обследований включены в федеральный фонд пространственных данных</p>	<p>На постоянной основе</p>	<p>Управление Росреестра по Удмуртской Республике, Филиал ППК «Роскадастр» по Удмуртской Республике</p>

№ п/п	Наименование мероприятия	Ожидаемый результат, целевой показатель при наличии	Срок достижения	Ответственный исполнитель/соисполнитель
<p>Подпроект 6. Внесение в ЕГРН сведений об отсутствующих правообладателях объектов недвижимости</p> <p><i>Руководители подпроекта в Удмуртской Республике: Боталова А.А., Абих В.О., Таланова М.Ю.</i></p>				
<p>6.1. Реализация Федерального закона от 30.12.2020 № 518-ФЗ «О внесении изменений в отдельные законодательные акты Российской Федерации»</p>				
44.	Организация работы по выявлению правообладателей ранее учтенных объектов недвижимости в соответствии с утвержденным планом-графиком в рамках исполнения перечня поручений Президента Российской Федерации от 11.08.2022 № Пр-1424	Достигнуты плановые показатели (количество объектов недвижимости, в отношении которых проведены мероприятия по выявлению правообладателей): 2024 год – 199895, 2025 год – 299808, 2026 год – 424663.	На постоянной основе	Минимущество Удмуртии, ОМСУ
45.	Проведение мероприятий по передаче в уполномоченные органы оригиналов документов, удостоверяющих права на ранее учтенные объекты недвижимости, в соответствии с частью 5 статьи 6 Закона № 518-ФЗ «О внесении изменений в отдельные законодательные акты Российской Федерации»	Документы в уполномоченные органы переданы	31.12.2024	Управление Росреестра по Удмуртской Республике, ОМСУ
<p>6.2. Регистрация прав на федеральное, региональное и муниципальное имущество</p>				
46.	Проведение мероприятий по регистрации права региональной и муниципальной собственности на объекты недвижимости	Осуществлена государственная регистрация права собственности Удмуртской Республики или муниципальных образований	На постоянной основе, до завершения работ	Минимущество Удмуртии, ОМСУ, Управление Росреестра по Удмуртской Республике

№ п/п	Наименование мероприятия	Ожидаемый результат, целевой показатель при наличии	Срок достижения	Ответственный исполнитель/соисполнитель
47.	Утверждение плана-графика по регистрации муниципальной собственности на объекты недвижимости, государственный кадастровый учет которых осуществлен	План-график утвержден	01.05.2024	Минимущество Удмуртии, ОМСУ, Управление Росреестра по Удмуртской Республике
48.	Формирование перечня объектов недвижимости, относящихся к региональной собственности, государственный кадастровый учет которых не осуществлен и право собственности на которые не зарегистрировано	Перечень объектов недвижимости сформирован	31.05.2024	Минимущество Удмуртии, Управление Росреестра по Удмуртской Республике
49.	Формирование перечня объектов недвижимости, относящихся к муниципальной собственности, государственный кадастровый учет которых не осуществлен и право собственности на которые не зарегистрировано	Перечень объектов недвижимости сформирован	31.05.2024	Минимущество Удмуртии, ОМСУ, Управление Росреестра по Удмуртской Республике
50.	Утверждение планов-графиков по регистрации региональной и муниципальной собственности на объекты недвижимости, государственный кадастровый учет которых не осуществлен и право собственности на которые не зарегистрировано	Планы-графики утверждены	01.07.2024	Минимущество Удмуртии, ОМСУ, Управление Росреестра по Удмуртской Республике
51.	Исполнение утвержденных планов-графиков по регистрации региональной и муниципальной собственности на объекты недвижимости, государственный кадастровый учет которых не осуществлен и право собственности на которые не зарегистрировано	Планы-графики исполнены	В сроки, установленные планами-графиками	Минимущество Удмуртии, ОМСУ, Управление Росреестра по Удмуртской Республике

№ п/п	Наименование мероприятия	Ожидаемый результат, целевой показатель при наличии	Срок достижения	Ответственный исполнитель/соисполнитель
Подпроект 7. Верификация сведений в ЕГРН				
<i>Руководители подпроекта в Удмуртской Республике: Абих В.О., Пермяков М.Н.</i>				
52.	Проведение мероприятий по внесению в ЕГРН сведений о признании объектов недвижимости непригодными для проживания, аварийными и подлежащими сносу или реконструкции в соответствии со статьей 2 Федерального закона от 26.05.2021 № 148-ФЗ «О внесении изменений в Федеральный закон «О государственной регистрации недвижимости»	Сведения внесены в ЕГРН	На постоянной основе до завершения работ	ОМСУ, Управление Росреестра по Удмуртской Республике
53.	Проведение работ по результатам централизованной сверки данных о СНИЛС правообладателей, содержащихся в ЕГРН, с данными, содержащимися в информационной системе Фонда пенсионного и социального страхования Российской Федерации	Работы проведены	До 01.03.2025	Управление Росреестра по Удмуртской Республике, Филиала ППК «Роскадастр» по Удмуртской Республике
54.	Проведение работ по сверке объектов недвижимости, закрепленных за учреждениями, подведомственными Управлению делами Администрации Президента Российской Федерации с данными ЕГРН (при поступлении поручения Росреестра)	Работы проведены	До 31.12.2024	Управление Росреестра по Удмуртской Республике

Используемые сокращения:

АОКН УР – Агентство по государственной охране объектов культурного наследия Удмуртской Республики;

БВС – беспилотное воздушное судно;


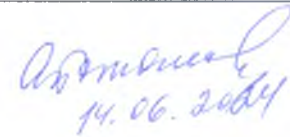



ГГС – государственная геодезическая сеть;

ГГрС – государственная гравиметрическая сеть;

ГНС – государственная нивелирная сеть;
ЕГРН – Единый государственный реестр недвижимости;
ЕЭКО – единая электронная картографическая основа;
ККР – комплексные кадастровые работы;
КПТР – карта-план территории;
Минимущество Удмуртии – Министерство имущественных отношений Удмуртской Республики;
Минприроды УР – Министерство природных ресурсов и охраны окружающей среды Удмуртской Республики;
Минстрой УР – Министерство строительства, жилищно-коммунального хозяйства и энергетики Удмуртской Республики;
ОМСУ – органы местного самоуправления муниципальных образований, образованных на территории Удмуртской Республики;
Управление Росреестра по Удмуртской Республике – Управление Федеральной службы государственной регистрации, кадастра и картографии по Удмуртской Республике;
Филиал ППК «Роскадастр» по Удмуртской Республике – Филиал публично-правовой компании «Роскадастр» по Удмуртской Республике.

ЛИСТ СОГЛАСОВАНИЯ

проекта дорожной карты Удмуртской Республики по реализации мероприятий проекта «Наполнение Единого государственного реестра недвижимости необходимыми сведениями» на 2024 – 2026 годы

№ п/п	Ф.И.О. согласующего лица	Должность	Подпись, дата
1.	Ефимов Роман Валерьевич	Заместитель Председателя Правительства Удмуртской Республики	
2.	Боталова Анна Анатольевна	Министр имущественных отношений Удмуртской Республики	 14.06.2024
3.	Дубовцева Ольга Владимировна	И.о. министра строительства, жилищно-коммунального хозяйства и энергетики Удмуртской Республики	 14.06.2024
4.	Долматов Юрий Алексеевич	И.о. министра природных ресурсов и охраны окружающей среды Удмуртской Республики	
5.	Виноградова Ирина Аликовна	Директор Филиала публично-правовой компании «Роскадастр» по Удмуртской Республике	 10.06.2024
6.	Савина Ирина Дмитриевна	Руководитель Агентства по государственной охране объектов культурного наследия Удмуртской Республики	 10.06.2024