

Администрация
муниципального образования
«Муниципальный округ
Сюмсинский район
Удмуртской Республики»



«Удмурт Элькуньсь
Сюмси ёрос
муниципал округ»
муниципал кылдытэтлэн
Администрациез

ПОСТАНОВЛЕНИЕ

от 19 января 2024 года

№ 50

с. Сюмси

Об установлении публичного
сервитута

В соответствии со статьей 23, главой V.7 Земельного кодекса Российской Федерации, статьей 3.3 Федерального закона Российской Федерации от 25 октября 2001г. № 137-ФЗ «О введении в действие Земельного кодекса Российской Федерации», рассмотрев ходатайство об установлении публичного сервитута публичного акционерного общества «Ростелеком», учитывая отсутствие заявлений иных правообладателей земельных участков в период публикации сообщения от 13 декабря 2023 года о возможном установлении публичного сервитута, руководствуясь Уставом муниципального образования «Муниципальный округ Сюмсинский район Удмуртской Республики», **Администрация муниципального образования «Муниципальный округ Сюмсинский район Удмуртской Республики» постановляет:**

1. Утвердить границы публичного сервитута общей площадью 25 кв.м на землях, находящихся в государственной неразграниченной собственности, согласно приложению к настоящему постановлению.

2. Установить публичный сервитут на основании ходатайства публичного акционерного общества «Ростелеком» (юридический адрес: 191167, Российская Федерация, г. Санкт-Петербург, вн. тер.г. муниципальный округ Смольнинское, наб. Синопская, д. 14, литера А, ОГРН 1027700198767, ИНН 7707049388) общей площадью 25 кв.м, в целях размещения антенно-мачтового сооружения связи объекта «Установка АМС БС в Удмуртской Республике Российской Федерации по проекту «Устранение цифрового неравенства» (УЦН 2.0)», кадастровый квартал 18:20:076001, местоположение: Удмуртская Республика, Сюмсинский район, деревня Блаж-Юс, сроком на 49 лет, на землях, находящихся в государственной неразграниченной собственности, согласно приложению к настоящему постановлению.

3. Публичному акционерному обществу «Ростелеком» в установленном законом порядке после прекращения действия публичного сервитута привести земли, находящиеся в государственной неразграниченной собственности, согласно приложению к настоящему постановлению, в

состояние, пригодное для их использования в соответствии с видами разрешенного использования.

4. Публичное акционерное общество «Ростелеком» вправе:

- приступить к осуществлению публичного сервитута на землях, находящихся в государственной неразграниченной собственности, согласно приложению к настоящему постановлению, со дня внесения сведений о нем в Единый государственный реестр недвижимости;

- в установленных границах публичного сервитута осуществлять, в соответствии с требованиями законодательства Российской Федерации, деятельность, для обеспечения которой установлен публичный сервитут;

- до окончания срока публичного сервитута обратиться с ходатайством об установлении публичного сервитута на новый срок.

5. Опубликовать настоящее постановление в порядке, установленном для официального опубликования (обнародования) муниципальных правовых актов Сюзунского района;

Глава Сюзунского района



П.П. Кудрявцев

Приложение
к постановлению Администрации
муниципального образования
«Муниципальный округ Сюмсинский
район Удмуртской Республики»
от 19 января 2024 № 50

ОПИСАНИЕ МЕСТОПОЛОЖЕНИЯ ГРАНИЦ

**Антенно-мачтовое сооружение связи объекта «Установка АМС БС в Республика Удмуртия
Российской Федерации по проекту «Устранение цифрового неравенства» (УЦН 2.0)»**

(наименование объекта, местоположение границ которого описано (далее - объект)

Раздел 1

Сведения об объекте		
№ п/п	Характеристики объекта	Описание характеристик
1	2	3
1	Местоположение объекта	Удмуртская Республика, Сюмсинский р-н, Блаж-Юс д
2	Площадь объекта ± величина погрешности определения площади (P ± ΔP)	25 м ² ± 2 м ²
3	Иные характеристики объекта	<p>Вид объекта реестра границ: Зона с особыми условиями использования территории</p> <p>Вид объекта по документу: Публичный сервитут ПАО «Ростелеком» для размещения антенно-мачтового сооружения связи объекта «Установка АМС БС в Республика Удмуртия Российской Федерации по проекту «Устранение цифрового неравенства» (УЦН 2.0)»</p> <p>Содержание ограничений использования объектов недвижимости в пределах зоны или территории: Публичный сервитут ПАО «Ростелеком» устанавливается для использования земель кадастровых кварталов (его части): 18:20:076001, расположенного по адресу: 427370, Удмуртская Респ, Сюмсинский р-н, деревня Блаж-Юс, для размещения антенно-мачтового сооружения связи объекта «Установка АМС БС в Удмуртской Республике Российской Федерации по проекту «Устранение цифрового неравенства» (УЦН 2.0)» на срок 49 (сорок девять) лет.</p> <p>Контактные данные: 115172, Российская Федерация, Москва, ул. Гончарная, д. 30, стр 1. Контактный телефон/факс: +7 (499) 999-82-83 / +7 (499) 999-82-22. Электронная почта: rostelecom@</p>

Раздел 2

Сведения о местоположении границ объекта					
1. Система координат МСК-18 зона 1					
2. Сведения о характерных точках границ объекта					
Обозначение характерных точек границ	Координаты, м		Метод определения координат характерной точки	Средняя квадратическая погрешность положения характерной точки (Mt), м	Описание обозначения точки на местности (при наличии)
	X	Y			
1	2	3	4	5	6
1	404 477,43	2 130 462,37	Аналитический метод	0,10	—
2	404 473,27	2 130 465,15		0,10	
3	404 470,49	2 130 461,00		0,10	
4	404 474,65	2 130 458,22		0,10	

1	404 477,43	2 130 462,37		0,10	
3. Сведения о характерных точках части (частей) границы объекта					
1	2	3	4	5	6
—	—	—	—	—	—

Раздел 3








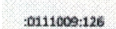

Сведения о местоположении измененных (уточненных) границ объекта							
1. Система координат МСК-18 зона 1							
2. Сведения о характерных точках границ объекта							
Обозначение характерных точек границы	Существующие координаты, м		Измененные (уточненные) координаты, м		Метод определения координат характерной точки	Средняя квадратическа я погрешность положения характерной точки (Mt), м	Описание обозначения точки на местности (при наличии)
	X	Y	X	Y			
1	2	3	4	5	6	7	8
—	—	—	—	—	—	—	—
3. Сведения о характерных точках части (частей) границы объекта							
1	2	3	4	5	6	7	8
—	—	—	—	—	—	—	—

Схема расположения границ публичного сервитута



Масштаб 1:1 000

Условные обозначения:

-  - Проектные границы публичного сервитута
-  - Проектное местоположение инженерного сооружения
-  - Существующие границы земельных участков
-  - Существующая часть границы кадастрового квартала
-  - Установленные границы административно-территориальных образований
-  - Существующая часть границы ЗОУИТ (территориальной зоны)
-  - Характерная точка границы публичного сервитута
-  - Обозначение и кадастровый номер существующего земельного участка
-  - Обозначение кадастрового квартала